BẢN ĐỒ KẾ HOẠCH SỬ DỤNG ĐẤT ĐẾN NĂM 2021

THÀNH PHỐ BÀ RỊA,TỈNH BÀ RỊA - VŨNG TÀU

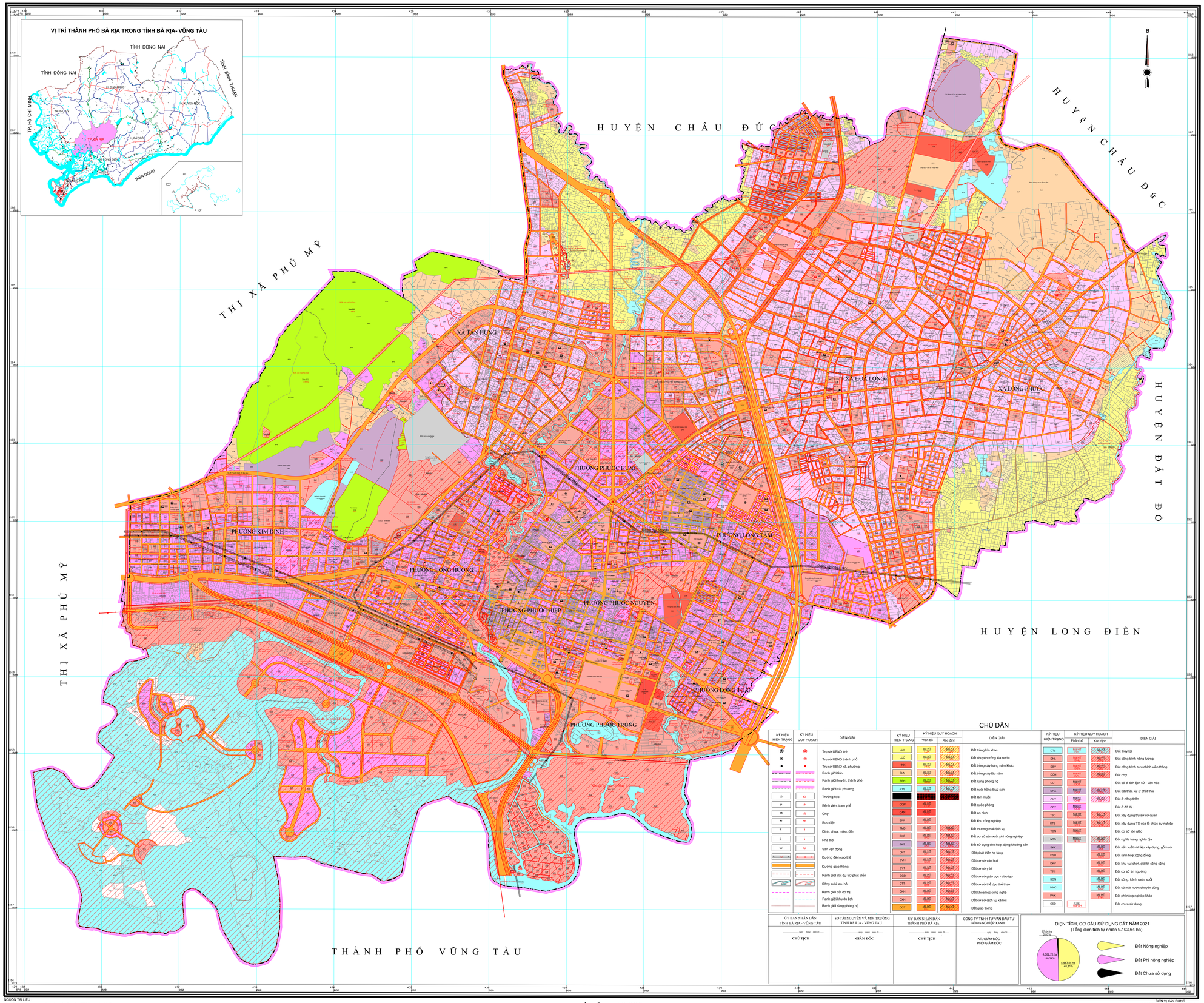

BẢN ĐỒ KẾ HOẠCH SỬ DỤNG ĐẤT NĂM 2021

HUYỆN CHÂU ĐỨC, TỈNH BÀ RỊA-VŨNG TÀU

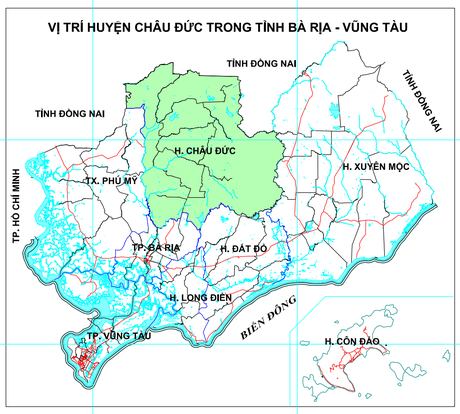

TỈNH ĐỒNG NAI

THỊ XÃ PHÚ MỸ

HUYỆN XUYÊN MỘC

HUYỆN ĐẤT ĐỎ

THÀNH PHỐ BÀ RỊA

XÃ XÀ BANG
XÃ CÙ BỊ
XÃ KIM LONG
XÃ BÀU CHINH
XÃ LÁNG LỚN
TT. NGÃI GIAO
XÃ BÌNH GIÃ
XÃ BÌNH TRUNG
XÃ XUÂN SƠN
XÃ SƠN BÌNH
XÃ QUẢNG THÀNH
XÃ BÌNH BA
XÃ SUỐI NGHỆ
XÃ ĐÁ BẠC
XÃ SUỐI RAO
XÃ NGHĨA THÀNH

CHÚ DẪN

KÝ HIỆU HIỆN TRẠNG	KÝ HIỆU QUY HOẠCH	DIỄN GIẢI
		Trụ sở UBND tỉnh
		Trụ sở UBND huyện, thị xã
		Trụ sở UBND xã, phường
		Ranh giới tỉnh
		Ranh giới huyện, thành phố
		Ranh giới xã, phường
		Trường học
		Bệnh viện, trạm y tế
		Bưu điện
		Đình, chùa, miếu, đền
		Nhà thờ
		Đài phát thanh, truyền hình
		Sân vận động
		Đường điện cao thế
		Đường giao thông
		Sông, suối, ao, hồ
		Ranh giới khu chăn nuôi tập trung
		Ranh giới đất đô thị
		Ranh giới khu du lịch
		Khoanh đất dự kiến quy hoạch sau 2020

KÝ HIỆU HIỆN TRẠNG	KÝ HIỆU QUY HOẠCH PHÂN BỔ	KÝ HIỆU QUY HOẠCH XÁC ĐỊNH	DIỄN GIẢI
LUK	MÃ HT LUK	MÃ QH 2021 LUK	Đất trồng lúa
LUC	MÃ HT LUC	MÃ QH 2021 LUC	Đất chuyên trồng lúa nước
HNK	MÃ HT HNK	MÃ QH 2021 HNK	Đất trồng cây hàng năm khác
CLN	MÃ HT CLN	MÃ QH 2021 CLN	Đất trồng cây lâu năm
RPH	MÃ HT RPH	MÃ QH 2021 RPH	Đất rừng phòng hộ
NTS	MÃ HT NTS	MÃ QH 2021 NTS	Đất nuôi trồng thủy sản
NKH		MÃ HT NKH	Đất nông nghiệp khác
CQP	MÃ HT CQP		Đất quốc phòng
CAN	MÃ HT CAN		Đất an ninh
SKK	MÃ HT SKK		Đất khu công nghiệp
SKN	MÃ HT SKN		Đất cụm công nghiệp
TMD	MÃ HT TMD	MÃ QH 2021 TMD	Đất thương mại dịch vụ
SKC	MÃ HT SKC	MÃ QH 2021 SKC	Đất cơ sở sản xuất phi nông nghiệp
SKS	MÃ HT SKS	MÃ QH 2021 SKS	Đất sử dụng cho hoạt động khoáng sản
DHT	MÃ HT DHT	MÃ QH 2021 DHT	Đất phát triển hạ tầng
DVH	MÃ HT DVH	MÃ QH 2021 DVH	Đất cơ sở văn hóa
DYT	MÃ HT DYT	MÃ QH 2021 DYT	Đất cơ sở y tế
DGD	MÃ HT DGD	MÃ QH 2021 DGD	Đất cơ sở giáo dục - đào tạo
DTT	MÃ HT DTT	MÃ QH 2021 DTT	Đất cơ sở thể dục thể thao
DKH	MÃ HT DKH	MÃ QH 2021 DKH	Đất khoa học công nghệ
DXH	MÃ HT DXH	MÃ QH 2021 DXH	Đất cơ sở dịch vụ xã hội

KÝ HIỆU HIỆN TRẠNG	KÝ HIỆU QUY HOẠCH PHÂN BỔ	KÝ HIỆU QUY HOẠCH XÁC ĐỊNH	DIỄN GIẢI
DGT	MÃ HT DGT	MÃ QH 2021 DGT	Đất giao thông
DTL	MÃ HT DTL	MÃ QH 2021 DTL	Đất thủy lợi
DNL	MÃ HT DNL	MÃ QH 2021 DNL	Đất công trình năng lượng
DBV	MÃ HT DBV	MÃ QH 2021 DBV	Đất công trình bưu chính viễn thông
DCH	MÃ HT DCH	MÃ QH 2021 DCH	Đất chợ
DDT	MÃ HT DDT		Đất có di tích lịch sử - văn hóa
DRA	MÃ HT DRA	MÃ QH 2021 DRA	Đất bãi thải, xử lý chất thải
ONT	MÃ HT ONT	MÃ QH 2021 ONT	Đất ở nông thôn
ODT	MÃ HT ODT		Đất ở đô thị
TSC	MÃ HT TSC	MÃ QH 2021 TSC	Đất xây dựng trụ sở cơ quan
DTS	MÃ HT DTS	MÃ QH 2021 DTS	Đất xây dựng trụ sở của tổ chức sự nghiệp
TON	MÃ HT TON		Đất cơ sở tôn giáo
NTD	MÃ HT NTD	MÃ QH 2021 NTD	Đất nghĩa trang nghĩa địa
SKX		MÃ QH 2021 SKX	Đất sản xuất vật liệu xây dựng, gốm sứ
DSH		MÃ QH 2021 DSH	Đất sinh hoạt cộng đồng
DKV		MÃ QH 2021 DKV	Đất khu vui chơi, giải trí công cộng
TIN		MÃ QH 2021 TIN	Đất cơ sở tín ngưỡng
SON		MÃ QH 2021 SON	Đất sông, kênh rạch, suối
MNC		MÃ QH 2021 MNC	Đất có mặt nước chuyên dùng
PNK		MÃ QH 2021 PNK	Đất phi nông nghiệp khác
CSD MÃ QH			Đất chưa sử dụng

ỦY BAN NHÂN DÂN TỈNH BÀ RỊA - VŨNG TÀU	SỞ TÀI NGUYÊN VÀ MÔI TRƯỜNG TỈNH BÀ RỊA - VŨNG TÀU	ỦY BAN NHÂN DÂN HUYỆN CHÂU ĐỨC	CÔNG TY TNHH TƯ VẤN ĐẦU TƯ NÔNG NGHIỆP XANH
BR - VT, ngày ... tháng ... năm 2020	*BR - VT, ngày ... tháng ... năm 2020*	*Châu Đức, ngày ... tháng ... năm 2020*	*BR - VT, ngày ... tháng ... năm 2020*
CHỦ TỊCH	GIÁM ĐỐC	CHỦ TỊCH	KT. GIÁM ĐỐC PHÓ GIÁM ĐỐC

DIỆN TÍCH, CƠ CẤU SỬ DỤNG ĐẤT NĂM 2021

(Tổng diện tích tự nhiên 42.459,58 ha)

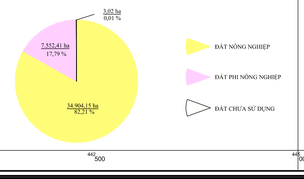

NGUỒN TÀI LIỆU

- Bản đồ QHSDD đến năm 2020 huyện Châu Đức
- Bản đồ KHSDD năm 2020 huyện Châu Đức

TỶ LỆ 1:25.000

50m 250m 0 500m 1000m 1500m 2000m

ĐƠN VỊ XÂY DỰNG

CÔNG TY TNHH TƯ VẤN ĐẦU TƯ NÔNG NGHIỆP XANH

BẢN ĐỒ KẾ HOẠCH SỬ DỤNG ĐẤT NĂM 2021

HUYỆN CÔN ĐẢO - TỈNH BÀ RỊA VŨNG TÀU

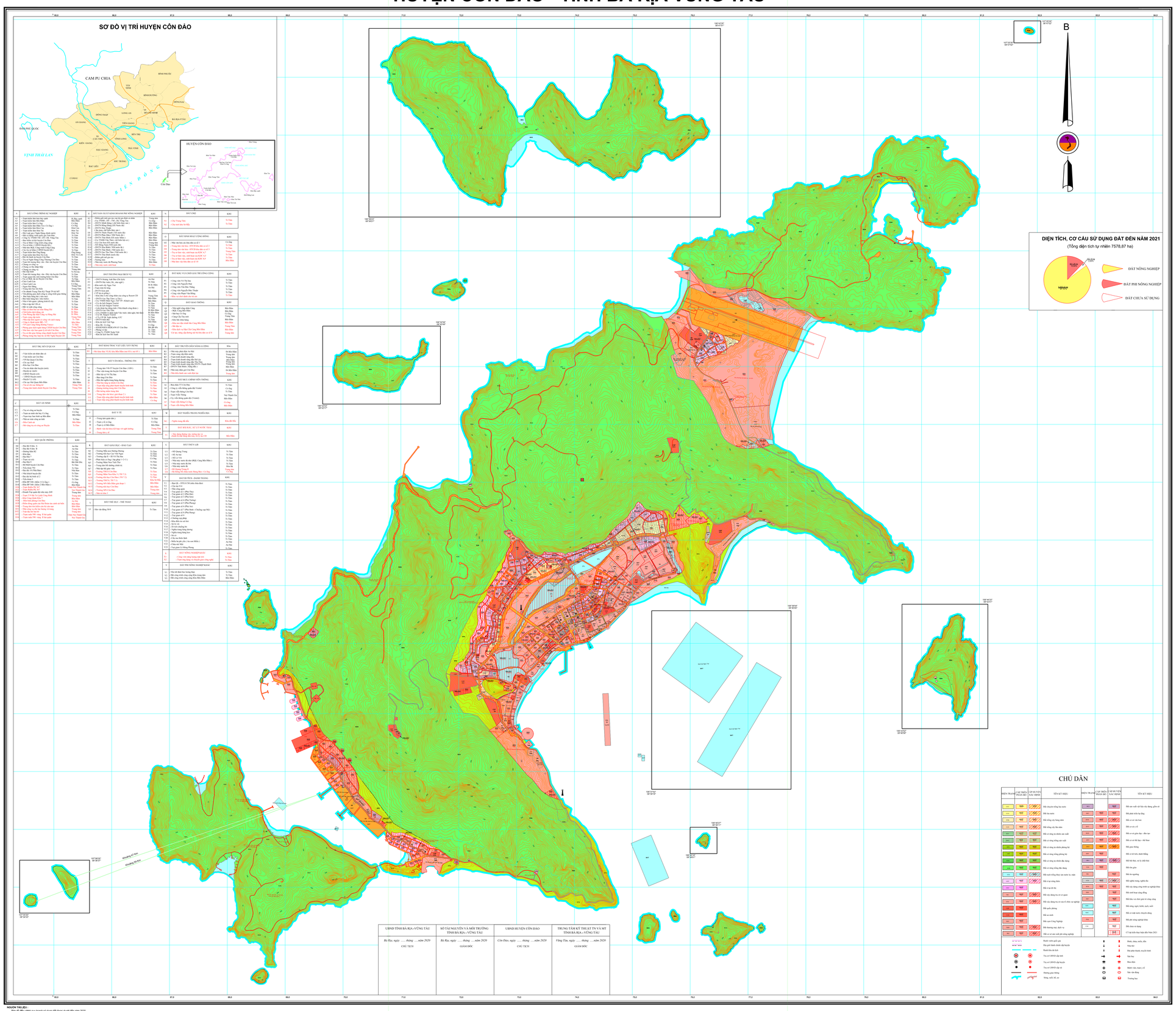

UBND TỈNH BÀ RỊA - VŨNG TÀU	SỞ TÀI NGUYÊN VÀ MÔI TRƯỜNG TỈNH BÀ RỊA - VŨNG TÀU	UBND HUYỆN CÔN ĐẢO	TRUNG TÂM KỸ THUẬT TN VÀ MT TỈNH BÀ RỊA - VŨNG TÀU
Bà Rịa, ngày ..... tháng ..... năm 2020	*Bà Rịa, ngày ..... tháng ..... năm 2020*	*Côn Đảo, ngày ..... tháng ..... năm 2020*	*Vũng Tàu, ngày ..... tháng ..... năm 2020*
CHỦ TỊCH	GIÁM ĐỐC	CHỦ TỊCH	GIÁM ĐỐC

NGUỒN TÀI LIỆU :

Bản đồ điều chỉnh quy hoạch sử dụng đất được duyệt đến năm 2020

Bản đồ hiện trạng tiền kế được phê duyệt năm 2014

BẢN ĐỒ KẾ HOẠCH SỬ DỤNG ĐẤT NĂM 2021

HUYỆN ĐẤT ĐỎ - TỈNH BÀ RỊA - VŨNG TÀU

SƠ ĐỒ VỊ TRÍ HUYỆN ĐẤT ĐỎ TỈNH BÀ RỊA - VŨNG TÀU

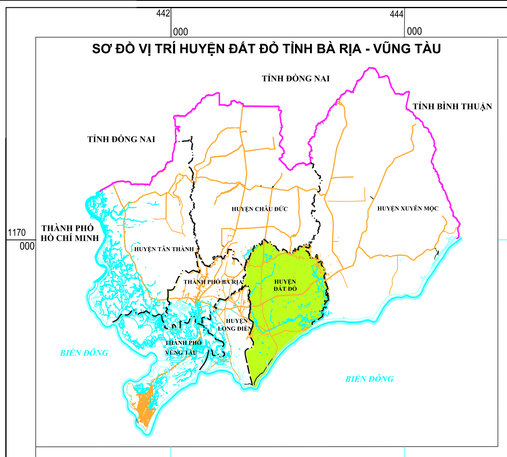

HUYỆN CHÂU ĐỨC

HUYỆN XUYÊN MỘC

THÀNH PHỐ BÀ RỊA

HUYỆN LONG ĐIỀN

XÃ LONG TÂN

XÃ PHƯỚC HỘI

XÃ LÁNG DÀI

XÃ LỘC AN

XÃ PHƯỚC LONG THỌ

THỊ TRẤN ĐẤT ĐỎ

XÃ LONG MỸ

THỊ TRẤN PHƯỚC HẢI

BIỂN ĐÔNG

B

DIỆN TÍCH, CƠ CẤU SỬ DỤNG ĐẤT NĂM 2021

(Tổng diện tích tự nhiên 18.974,31 ha)

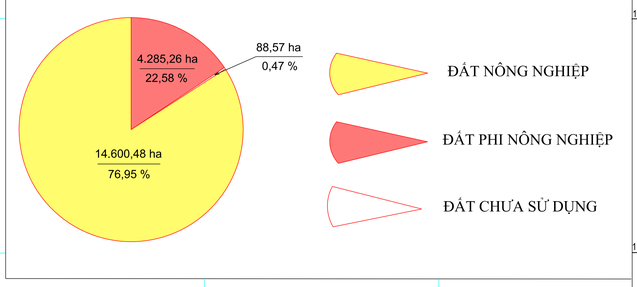

CHÚ DẪN

Ký Hiệu				Ký Hiệu			
Hiện Trạng	Quy Hoạch		Loại Đất	Hiện Trạng	Quy Hoạch		Loại Đất
	Cấp trên phân bổ	Cấp huyện xác định			Cấp trên phân bổ	Cấp huyện xác định	
LUA	mã HT LUA	mã HT LUA	Đất trồng lúa	DVH	mã HT DVH	mã HT DVH	Đất cơ sở văn hóa
LUC	mã HT LUC	mã HT LUC	Đất chuyên trồng lúa nước	DYT	mã HT DYT	mã HT DYT	Đất cơ sở y tế
HNK	mã HT HNK	mã HT HNK	Đất trồng cây hàng năm khác	DGD	mã HT DGD	mã HT DGD	Đất cơ sở giáo dục - đào tạo
CLN	mã HT CLN	mã HT CLN	Đất trồng cây lâu năm	DTT	mã HT DTT	mã HT DTT	Đất cơ sở thể dục thể thao
RSX	mã HT RSX	mã HT RSX	Đất rừng sản xuất	DCH	mã HT DCH	mã HT DCH	Đất chợ
RPH	mã HT RPH	mã HT RPH	Đất rừng phòng hộ	DDT	mã HT DDT		Đất có di tích lịch sử - văn hóa
RDD	mã HT RDD	mã HT RDD	Đất rừng đặc dụng	DDL	mã HT DDL	mã HT DDL	Đất danh lam thắng cảnh
NTS	mã HT NTS	mã HT NTS	Đất nuôi trồng thuỷ sản	DRA	mã HT DRA	mã HT DRA	Đất bãi thải, xử lý chất thải
NKH		NKH	Đất nông nghiệp khác	ONT	mã HT ONT	mã HT ONT	Đất ở tại nông thôn
CQP	mã HT CQP		Đất quốc phòng	ODT	mã HT ODT		Đất ở tại đô thị
CAN	mã HT CAN		Đất an ninh	TSC	mã HT TSC	mã HT TSC	Đất xây dựng trụ sở cơ quan
SKK	mã HT SKK		Đất khu công nghiệp	DTS	mã HT DTS	mã HT DTS	Đất xây dựng trụ sở của tổ chức sự nghiệp
SKT	mã HT SKT		Đất khu chế xuất	TON	mã HT TON		Đất cơ sở tôn giáo
SKN	mã HT SKN		Đất cụm công nghiệp	NTD	mã HT NTD	mã HT NTD	Đất nghĩa trang, nghĩa địa nhà tang lễ, nhà hỏa táng
TMD	mã HT TMD	mã HT TMD	Đất thương mại, dịch vụ	SKX	mã HT SKX	mã HT SKX	Đất sản xuất VLXD, làm đồ gốm
SKC	mã HT SKC	mã HT SKC	Đất cơ sở sản xuất phi nông nghiệp	DSH	mã HT DSH	mã HT DSH	Đất sinh hoạt cộng đồng
SKS	mã HT SKS	mã HT SKS	Đất sử dụng cho hoạt động khoáng sản	DKV	mã HT DKV	mã HT DKV	Đất khu vui chơi, giải trí công cộng
DHT	mã HT DHT	mã HT DHT	Đất phát triển hạ tầng	TIN	mã HT TIN	mã HT TIN	Đất cơ sở tín ngưỡng
DGT	mã HT DGT	mã HT DGT	Đất giao thông	SON	mã HT SON	mã HT SON	Đất sông, ngòi, kênh, rạch, suối
DTL	mã HT DTL	mã HT DTL	Đất thủy lợi	MNC	mã HT MNC	mã HT MNC	Đất có mặt nước chuyên dùng
DNL	mã HT DNL	mã HT DNL	Đất công trình năng lượng	PNK	mã HT PNK	mã HT PNK	Đất phi nông nghiệp khác
DBV	mã HT DBV	mã HT DBV	Đất công trình bưu chính viễn thông	CSD	CSD		Đất chưa sử dụng
			CT năm 2020 chuyển sang năm 2021			mã HT mã KH	CT dự kiến thực hiện kế hoạch năm 2021

- Địa giới hành chính cấp xã
- Địa giới hành chính cấp huyện
- Trụ sở UBND cấp tỉnh
- Trụ sở UBND cấp huyện
- Trụ sở UBND cấp xã
- Đường giao thông
- Sông, suối, hồ, ao
- Đường dây điện
- Ranh khu du lịch
- Ranh khu vực rừng phòng hộ
- Ranh khu công nghiệp, cụm công nghiệp
- Đỉnh, chùa, miếu, đền
- Nhà thờ
- Đài phát thanh, truyền hình
- Sân bay
- Bưu điện
- Bệnh viện, trạm y tế
- Sân vận động
- Trường học
- Ranh khu đô thị
- Ranh khu đô thị - thương mại - dịch vụ
- Ranh khu ở, làng nghề, sản xuất phi nông nghiệp nông thôn

UBND TỈNH BÀ RỊA - VŨNG TÀU	SỞ TÀI NGUYÊN VÀ MÔI TRƯỜNG TỈNH BÀ RỊA - VŨNG TÀU	UBND HUYỆN ĐẤT ĐỎ	TRUNG TÂM KỸ THUẬT TN VÀ MT TỈNH BÀ RỊA - VŨNG TÀU
Bà Rịa, ngày ..... tháng ..... năm 2020	*Bà Rịa, ngày ..... tháng ..... năm 2020*	*Đất Đỏ, ngày ..... tháng ..... năm 2020*	*Vũng Tàu, ngày ..... tháng ..... năm 2020*
CHỦ TỊCH	**GIÁM ĐỐC**	**CHỦ TỊCH**	**GIÁM ĐỐC**

NGUỒN TÀI LIỆU : - Bản đồ hiện trạng kiểm kê được phê duyệt năm 2014
- Bản đồ điều chỉnh quy hoạch sử dụng đất được duyệt đến năm 2020

TỶ LỆ 1:25 000

ĐƠN VỊ XÂY DỰNG
Trung tâm Kỹ thuật Tài Nguyên và Môi Trường Tỉnh Bà Rịa - Vũng Tàu

BẢN ĐỒ KẾ HOẠCH SỬ DỤNG ĐẤT NĂM 2021

HUYỆN LONG ĐIỀN - TỈNH BÀ RỊA VŨNG TÀU

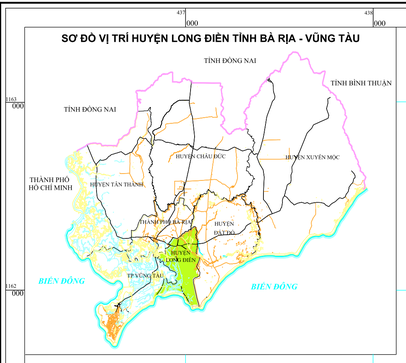

THÀNH PHỐ BÀ RỊA

TP. VŨNG TÀU

HUYỆN ĐẤT ĐỎ

B

TT LONG ĐIỀN
KHU PHỐ LONG LIỄN
KHU PHỐ LONG PHƯỚC
KHU PHỐ LONG NGUYÊN
KHU PHỐ LONG TÂN
KHU PHỐ LONG AN
KHU PHỐ LONG HIỆP
ẤP AN HÒA
ẤP AN TRUNG
ẤP AN ĐÔNG
ẤP AN HÒA
ẤP AN ĐỊNH
XÃ AN NHỨT
ẤP PHƯỚC LỄ
ẤP PHƯỚC HƯNG
ẤP AN THẠNH
ẤP PHƯỚC TRUNG
ẤP PHƯỚC NGHĨA
ẤP PHƯỚC TRỊNH
XÃ AN NGÃI
XÃ TAM PHƯỚC
Ngọn vết Hồ Bùi Thuyền
ẤP HẢI SƠN
XÃ PHƯỚC HƯNG
ẤP LỘ VỢI
ẤP HẢI LÂM
ẤP PHƯỚC THÁI
ẤP PHƯỚC TÂN
XÃ PHƯỚC TỈNH
ẤP PHƯỚC LỢI
ẤP PHƯỚC LÂN
ẤP PHƯỚC THỌ
ẤP PHƯỚC THUẬN
ẤP PHƯỚC BÌNH
ẤP PHƯỚC THẮNG
ẤP PHƯỚC HƯNG
ẤP TÂN PHƯỚC
ẤP PHƯỚC HIỆP
KHU PHỐ HẢI BÌNH
KHU PHỐ HẢI LAN
KHU PHỐ HẢI AN
KHU PHỐ HẢI HÀ 2
KHU PHỐ HẢI LỘC
KHU PHỐ HẢI HÒA
KHU PHỐ HẢI HÀ 1
KHU PHỐ HẢI VÂN
KHU PHỐ HẢI PHONG 2
KHU PHỐ HẢI PHONG 1
KHU PHỐ HẢI SƠN
KHU PHỐ HẢI TÂN
KHU PHỐ HẢI TRUNG
TT LONG HẢI
NÚI MINH ĐẠM

CHÚ DẪN

HIỆN TRẠNG	CẤP TRÊN PHÂN BỔ	CẤP HUYỆN XÁC ĐỊNH	TÊN KÝ HIỆU	HIỆN TRẠNG	CẤP TRÊN PHÂN BỔ	CẤP HUYỆN XÁC ĐỊNH	TÊN KÝ HIỆU
LUC			Đất chuyên trồng lúa nước	SKX			Đất sản xuất vật liệu xây dựng, gốm sứ
LUA			Đất lúa nước	DHT			Đất phát triển hạ tầng
HNK			Đất trồng cây hàng năm	DVH			Đất cơ sở văn hoá
CLN			Đất trồng cây lâu năm	DYT			Đất cơ sở y tế
RSX			Đất có rừng tự nhiên sản xuất	DGD			Đất cơ sở giáo dục - đào tạo
RTN			Đất có rừng trồng sản xuất	DTT			Đất cơ sở thể dục - thể thao
RPH			Đất có rừng tự nhiên phòng hộ	DGT			Đất giao thông
RPT			Đất có rừng trồng phòng hộ	DDT			Đất có di tích, danh thắng
RDD			Đất có rừng tự nhiên đặc dụng	DRA			Đất bãi thải, xử lý chất thải
NTS			Đất nuôi trồng thuỷ sản nước lợ, mặn	TON			Đất tôn giáo
ONT			Đất ở tại nông thôn	TIN			Đất tín ngưỡng
ODT			Đất ở tại đô thị	NTD			Đất nghĩa trang, nghĩa địa
TSC			Đất xây dựng trụ sở cơ quan	DSK			Đất xây dựng công trình sự nghiệp khác
DTS			Đất xd trụ sở của tổ chức sự nghiệp	DSH			Đất sinh hoạt cộng đồng
CQP			Đất quốc phòng	DKV			Đất khu vui chơi giải trí công cộng
CAN			Đất an ninh	SON			Đất sông, ngòi, kênh, rạch, suối
SKN			Đất cụm Công Nghiệp	DCK			Đất công trình công cộng khác
TMN			Đất thương mại, dịch vụ	PNK			Đất phi nông nghiệp khác
SKC			Đất cơ sở sản xuất phi nông nghiệp	CSD			Đất chưa sử dụng
			CT kế hoạch năm 2021				

- Địa giới hành chính cấp xã
- Địa giới hành chính cấp huyện
- Ranh khu DL quy hoạch
- Ranh khu đô thị
- Trụ sở UBND cấp huyện
- Trụ sở UBND cấp xã
- Đường giao thông
- Sông, suối, hồ, ao
- Đình, chùa, miếu, đền
- Nhà thờ
- Đài phát thanh, truyền hình
- Sân bay
- Bưu điện
- Bệnh viện, trạm y tế
- Sân vận động
- Trường học

DIỆN TÍCH, CƠ CẤU SỬ DỤNG ĐẤT ĐẾN NĂM 2021

(Tổng diện tích tự nhiên 7767,25 ha)

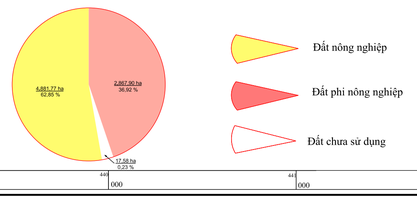

UBND TỈNH BÀ RỊA - VŨNG TÀU	SỞ TÀI NGUYÊN VÀ MÔI TRƯỜNG TỈNH BÀ RỊA - VŨNG TÀU	UBND HUYỆN LONG ĐIỀN	TRUNG TÂM KỸ THUẬT TN VÀ MT TỈNH BÀ RỊA - VŨNG TÀU
Bà Rịa, ngày ..... tháng .....năm 2020	*Bà Rịa, ngày ..... tháng .....năm 2020*	*Long Điền, ngày ..... tháng .....năm 2020*	*Vũng Tàu, ngày ..... tháng .....năm 2020*
CHỦ TỊCH	**GIÁM ĐỐC**	**CHỦ TỊCH**	**GIÁM ĐỐC**

NGUỒN TÀI LIỆU

- Bản đồ kiểm kê hiện trạng năm 2014
- Bản đồ điều chỉnh quy hoạch sử dụng đất được duyệt đến năm 2020

TỶ LỆ 1:10 000

ĐƠN VỊ XÂY DỰNG

Trung Tâm Kỹ Thuật Tài Nguyên và Môi Trường Tỉnh Bà Rịa - Vũng Tàu

BẢN ĐỒ KẾ HOẠCH SỬ DỤNG ĐẤT NĂM 2021

THỊ XÃ PHÚ MỸ - TỈNH BÀ RỊA VŨNG TÀU

VỊ TRÍ THỊ XÃ PHÚ MỸ TRONG TỈNH BÀ RỊA - VŨNG TÀU



TỈNH ĐỒNG NAI

HUYỆN CHÂU ĐỨC

THÀNH PHỐ HỒ CHÍ MINH

THÀNH PHỐ BÀ RỊA

THÀNH PHỐ VŨNG TÀU

XÃ SÔNG XOÀI
PHƯỜNG HÁC DỊCH
PHƯỜNG MỸ XUÂN
XÃ TÓC TIÊN
PHƯỜNG PHÚ MỸ
PHƯỜNG TÂN PHƯỚC
XÃ CHÂU PHA
PHƯỜNG PHƯỚC HÒA
XÃ TÂN HÒA
XÃ TÂN HẢI

DIỆN TÍCH, CƠ CẤU ĐẤT ĐAI NĂM 2021

(Tổng diện tích tự nhiên 33.302,11 ha)

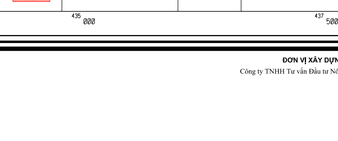

CHÚ DẪN

TÊN KÝ HIỆU	KÝ HIỆU HIỆN TRẠNG	KÝ HIỆU QUY HOẠCH CẤP TRÊN PHÂN BỔ	KÝ HIỆU QUY HOẠCH CẤP HUYỆN XÁC NHẬN
ĐẤT NÔNG NGHIỆP			
Đất trồng lúa	LUA	mã HT LUA	mã HT ALUA
Đất chuyên trồng lúa nước	LUC	mã HT LUC	mã HT ALUC
Đất trồng cây hàng năm khác	HNK	mã HT HNK	mã HT AHNK
Đất trồng cây lâu năm	CLN	mã HT CLN	mã HT ACLN
Đất trồng rừng phòng hộ	RPH	mã HT RPH	mã HT ARPH
Đất nuôi trồng thuỷ sản	NTS	mã HT NTS	mã HT ANTS
Đất phi nông nghiệp khác	NKH		mã HT NKH
ĐẤT PHI NÔNG NGHIỆP			
Đất ở nông thôn	ONT	mã HT ONT	mã HT AONT
Đất ở đô thị	ODT	mã HT ODT	
Đất xây dựng trụ sở cơ quan	TSC	mã HT TSC	mã HT ATSC
Đất quốc phòng	CQP	mã HT CQP	
Đất an ninh	CAN	mã HT CAN	
Đất khu công nghiệp	SKK	mã HT SKK	
Đất cụm công nghiệp	SKN	mã HT SKN	
Đất thương mại dịch vụ	TMD	mã HT TMD	mã HT ATMD
Đất cơ sở kinh doanh	SKC	mã HT SKC	mã HT ASKC
Đất sản xuất,vật liệu xây dựng, gốm xứ	SKX		mã HT SKX
Đất có di tích, văn hóa	DDT	mã HT DDT	
Đất bãi thải xử lý chất thải	DRA	mã HT DRA	mã HT ADRA
Đất cơ sở tôn giáo	TON	mã HT TON	
Đất nghĩa trang, nghĩa địa	NTD	mã HT NTD	mã HT ANTD
Đất sinh hoạt cộng đồng	DSH		mã HT DSH
Đất vui chơi, giải trí	DKV		mã HT DKV
Đất cơ sở tín ngưỡng	TIN		mã HT TIN

TÊN KÝ HIỆU	KÝ HIỆU HIỆN TRẠNG	KÝ HIỆU QUY HOẠCH CẤP TRÊN PHÂN BỔ	KÝ HIỆU QUY HOẠCH CẤP HUYỆN XÁC NHẬN
Đất cơ sở hạ tầng	DHT	mã HT DHT	mã HT DHT
Đất cơ sở văn hóa	DVH	mã HT DVH	mã HT DVH
Đất cơ sở y tế	DYT	mã HT DYT	mã HT DYT
Đất cơ sở giáo dục, đào tạo	DGD	mã HT DGD	mã HT DGD
Đất cơ sở thể dục, thể thao	DTT	mã HT DTT	mã HT DTT
Đất sông, suối, kênh, rạch	SON		mã HT SON
Đất có mặt nước chuyên dùng	MNC		mã HT MNC
Đất phi nông nghiệp khác	PNK		mã HT PNK
Đất chưa sử dụng	CSD	CSD	
Ranh giới đất du lịch			
Ranh giới khu dự án			
Ranh giới tỉnh			
Ranh giới huyện			
Ranh giới xã			
Đường sắt			
Đường điện			
Sông, suối, ao, hồ, kênh, mương			
Bình độ	48,1 / 40		
Cầu			
Giao thông			
UBND huyện			
UBND xã			
Đình, chùa, miếu			
Nhà thờ			
Sân thể thao			
Trường học			
Trạm y tế			

ỦY BAN NHÂN DÂN TỈNH BÀ RỊA - VŨNG TÀU	SỞ TÀI NGUYÊN VÀ MÔI TRƯỜNG TỈNH BÀ RỊA - VŨNG TÀU	ỦY BAN NHÂN DÂN THỊ XÃ PHÚ MỸ	CÔNG TY TNHH TƯ VẤN ĐẦU TƯ NÔNG NGHIỆP XANH
BR - VT, ngày ... tháng ... năm 2020	*BR - VT, ngày ... tháng ... năm 2020*	*Phú Mỹ, ngày ... tháng ... năm 2020*	*BR - VT, ngày ... tháng ... năm 2020*
CHỦ TỊCH	**GIÁM ĐỐC**	**CHỦ TỊCH**	**KT. GIÁM ĐỐC PHÓ GIÁM ĐỐC**

NGUỒN TÀI LIỆU:
- Bản đồ điều chỉnh quy hoạch sử dụng đất đến năm 2020 thị xã Phú Mỹ
- Bản đồ kế hoạch sử dụng đất năm 2020 thị xã Phú Mỹ

TỶ LỆ 1:25 000

ĐƠN VỊ XÂY DỰNG:
Công ty TNHH Tư vấn Đầu tư Nông nghiệp Xanh

BẢN ĐỒ KẾ HOẠCH SỬ DỤNG ĐẤT NĂM 2021

THÀNH PHỐ VŨNG TÀU - TỈNH BÀ RỊA - VŨNG TÀU

THỊ XÃ PHÚ MỸ

THÀNH PHỐ BÀ RỊA

HUYỆN LONG ĐIỀN

BIỂN ĐÔNG

XÃ LONG SƠN

PHƯỜNG 12

PHƯỜNG RẠCH DỪA

PHƯỜNG 10

PHƯỜNG 11

PHƯỜNG THẮNG NHẤT

PHƯỜNG 8

PHƯỜNG 9

PHƯỜNG NGUYỄN AN NINH

PHƯỜNG 7

PHƯỜNG 6

PHƯỜNG 5

PHƯỜNG 4

PHƯỜNG 3

PHƯỜNG 2

PHƯỜNG 1

PHƯỜNG THẮNG TAM

VỊNH GÀNH RÁI

SÔNG DINH

SÔNG CỎ MAY

SÔNG CỬA LẤP

TAM ÔNG ĐỐC

SƠ ĐỒ VỊ TRÍ

T. BÌNH THUẬN

T. ĐỒNG NAI

H. CHÂU ĐỨC

H. XUYÊN MỘC

THỊ XÃ PHÚ MỸ

TP. BÀ RỊA

H. ĐẤT ĐỎ

H. LONG ĐIỀN

TP. VŨNG TÀU

H. CÔN ĐẢO

CƠ CẤU DIỆN TÍCH ĐẤT ĐAI NĂM 2021

(Tổng diện tích tự nhiên: 15,089.60 ha)



Tên ký hiệu	Ký hiệu		
	Hiện trạng	Quy hoạch	
		Cấp trên phân bổ	cấp huyện xác định
Đất trồng lúa	LUA	ĐẤT LUA	ĐẤ LÚ
Đất trồng cây hàng năm	HNK	ĐẤT HNK	ĐẤ HN
Đất trồng cây lâu năm	CLN	ĐẤT CLN	ĐẤ CL
Đất rừng phòng hộ	RPH	ĐẤT RPH	ĐẤ RP
Đất rừng đặc dụng	RDD	ĐẤT RDD	ĐẤ RD
Đất rừng sản xuất	RSX	ĐẤT RSX	ĐẤ RS
Đất nuôi trồng thuỷ sản tập trung	NTS	ĐẤT NTS	ĐẤ NT
Đất làm muối	LMU	ĐẤT LMU	ĐẤ LM
Đất quốc phòng	CQP	ĐẤT CQP	
Đất an ninh	CAN	ĐẤT CAN	
Đất khu công nghiệp	SKK	ĐẤT SKK	
Đất cụm công nghiệp	SKN	ĐẤT SKN	
Đất thương mại, dịch vụ	TMD	ĐẤT TMD	ĐẤ PI
Đất cơ sở sản xuất phi nông nghiệp	SKC	ĐẤT SKC	ĐẤ PI
Đất phát triển hạ tầng	DHT	ĐẤT DHT	ĐẤ PI
Đất cơ sở văn hóa	DVH	ĐẤT DVH	ĐẤ PI
Đất cơ sở y tế	DYT	ĐẤT DYT	ĐẤ PI
Đất cơ sở giáo dục - đào tạo	DGD	ĐẤT DGD	ĐẤ PI
Đất cơ sở thể dục thể thao	DTT	ĐẤT DTT	ĐẤ PI
Đất di tích danh thắng	DDT	ĐẤT DDT	
Đất bãi thải, xử lý chất thải	DRA	ĐẤT DRA	ĐẤ PI
Đất ở tại nông thôn	ONT	ĐẤT ONT	
Đất ở tại đô thị	ODT	ĐẤT ODT	
Đất xây dựng trụ sở cơ quan	TSC	ĐẤT TSC	
Đất cơ sở tôn giáo	TON	ĐẤT TON	
Đất nghĩa trang, nghĩa địa	NTD	ĐẤT NTD	
Đất sinh hoạt cộng đồng	DSH		
Đất khu vui chơi, giải trí công cộng	DKV		
Đất cơ sở tín ngưỡng	TIN		
Đất sông, ngòi, kênh, rạch, suối	SON		
Đất chưa sử dụng đưa vào sử dụng			

Chú thích	Ký hiệu	
	Hiện trạng	Quy hoạch
Địa giới hành chính huyện		
Địa giới hành chính xã		
Ranh giới khoanh đất		
Ranh giới sử dụng đất		
Trụ sở UBND huyện		
Trụ sở UBND xã		
Đài phát thanh, truyền hình		
Trường học		
Bệnh viện, trạm y tế		
Sân vận động		
Quốc lộ và mũi theo tỷ lệ	QUỐC LỘ 51	QUỐC LỘ 51
Quốc lộ và theo tỷ lệ		
Đường tỉnh và theo tỷ lệ	ĐT.726A	ĐT.726A
Đường huyện và theo tỷ lệ	ĐH.VT01	ĐH.VT01
Đường liên xã và theo tỷ lệ, cấp, cộng		
Đường sắt và mũi theo tỷ lệ		
Đường điện cao thế		
Sông, suối, ao hồ		
Bình độ cái	125	
Bình độ cơ bản	123.5	
Điểm độ cao, ghi chú độ cao		
KHU CHỨC NĂNG:		
Ranh giới đất đô thị		
Ranh giới khu vực chuyển trồng lúa nước		
Khu vực chuyển trồng cây công nghiệp lâu năm		
Khu vực công nghiệp, cụm công nghiệp		
Ranh giới khu vực rừng đặc dụng		
Ranh giới khu vực rừng sản xuất		
Khoanh đất thực hiện trong năm KH hoặc sử dụng đất Ví dụ: LUA/HNK DT - Diện tích thực hiện trong năm kế hoạch	LUA/HNK (DT)	

ỦY BAN NHÂN DÂN TỈNH BÀ RỊA - VŨNG TÀU	SỞ TÀI NGUYÊN VÀ MÔI TRƯỜNG	ỦY BAN NHÂN DÂN THÀNH PHỐ VŨNG TÀU	CHI NHÁNH TRUNG TÂM ĐIỀU TRA VÀ QUY HOẠCH ĐẤT ĐAI PHÍA NAM
Bà Rịa - Vũng Tàu, ngày ... tháng ..... năm 20.....	*Bà Rịa - Vũng Tàu, ngày ... tháng ..... năm 20.....*	*TP. Vũng Tàu, ngày ... tháng ..... năm 20.....*	*TP. Hồ Chí Minh, ngày ... tháng ..... năm 20.....*
CHỦ TỊCH	**GIÁM ĐỐC**	**CHỦ TỊCH**	**GIÁM ĐỐC**
(Ký tên, đóng dấu)	*(Ký tên, đóng dấu)*	*(Ký tên, đóng dấu)*	*(Ký tên, đóng dấu)*

NGUỒN TÀI LIỆU:
- Bản đồ Điều chỉnh quy hoạch sử dụng đất đến năm 2020 TP. Vũng Tàu
- Bản đồ hiện trạng sử dụng đất các phường, xã thuộc Tp. Vũng Tàu năm 2019
- Bản đồ kế hoạch sử dụng đất năm 2016, 2017, 2018, 2019, 2020
- Hệ toạ độ vn2000

ĐƠN VỊ XÂY DỰNG:
Chi nhánh Trung tâm Điều tra và Quy hoạch đất đai phía Nam

TỶ LỆ 1:10000

BẢN ĐỒ KẾ HOẠCH SỬ DỤNG ĐẤT NĂM 2021

HUYỆN XUYÊN MỘC, TỈNH BÀ RỊA - VŨNG TÀU

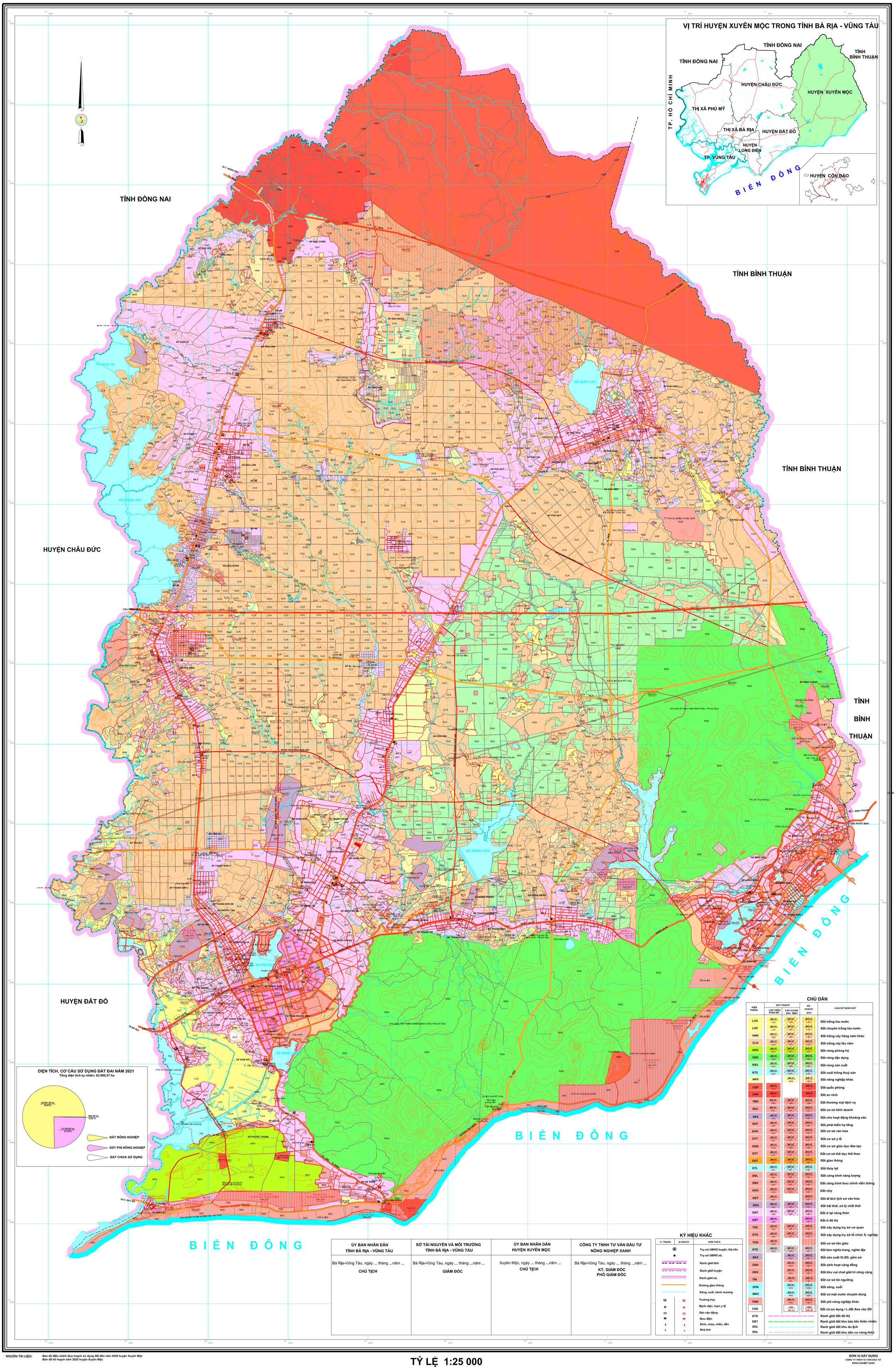

NGUỒN TÀI LIỆU:
-Bản đồ điều chỉnh Quy hoạch sử dụng đất đến năm 2020 huyện Xuyên Mộc
-Bản đồ kế hoạch năm 2020 huyện Xuyên Mộc

TỶ LỆ 1:25 000

ĐƠN VỊ XÂY DỰNG
CÔNG TY TNHH TƯ VẤN ĐẦU TƯ NÔNG NGHIỆP XANH